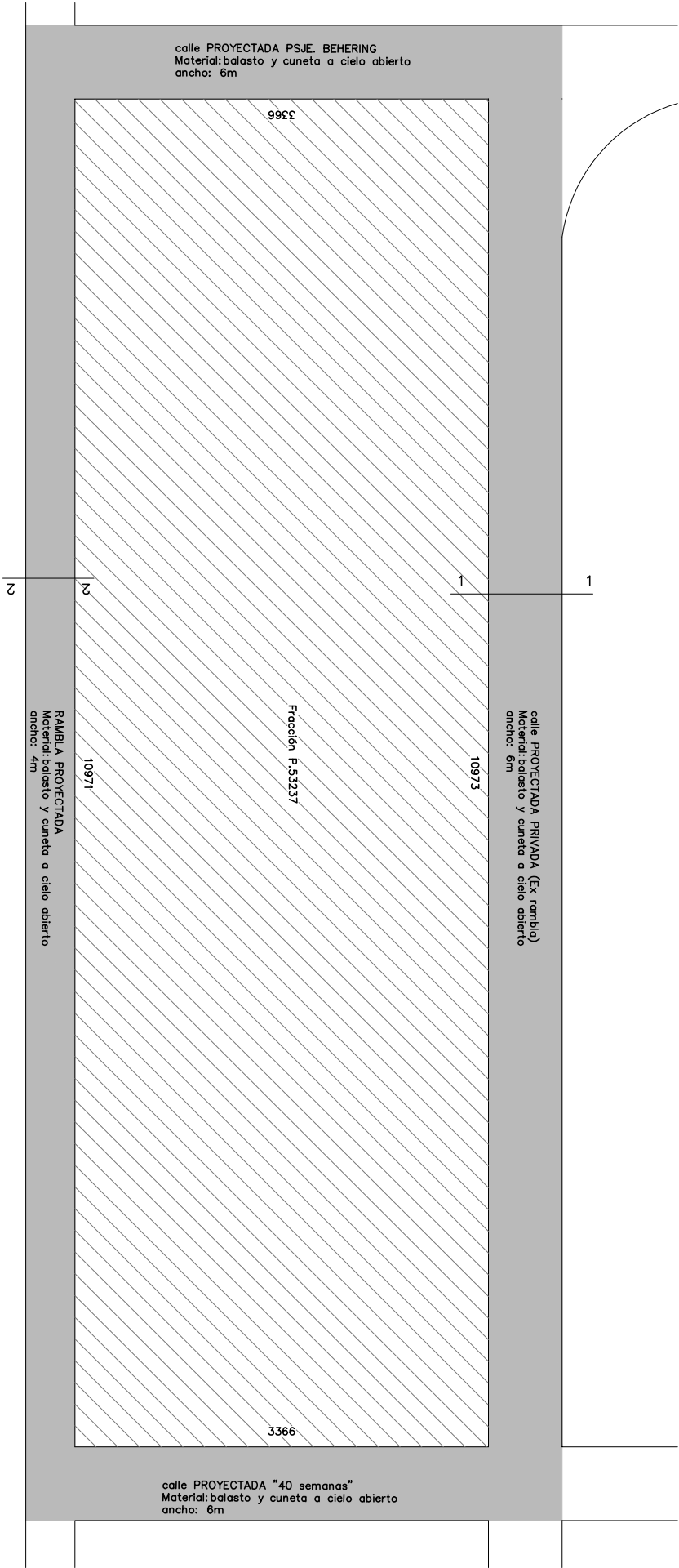
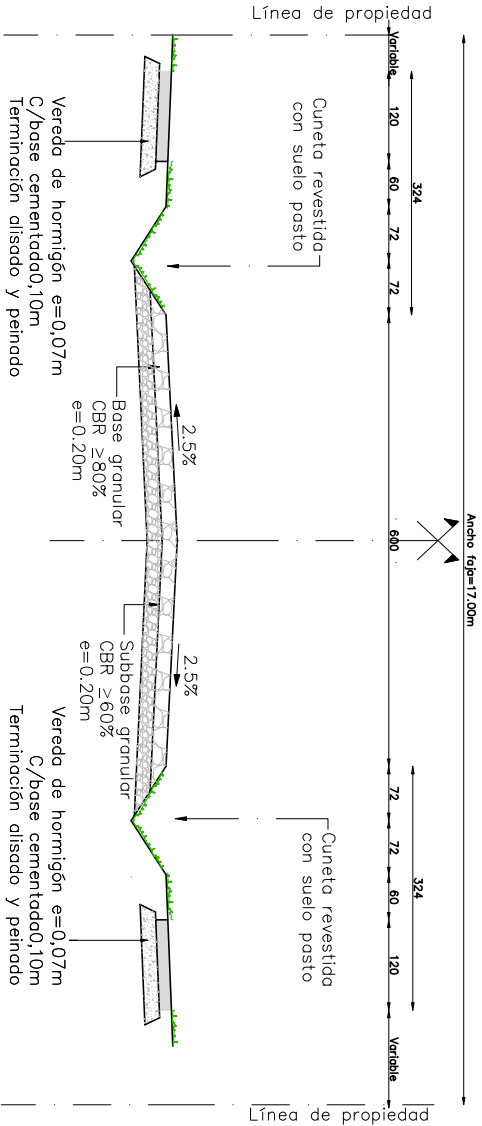


PLANTA - RED VIAL PROYECTADO

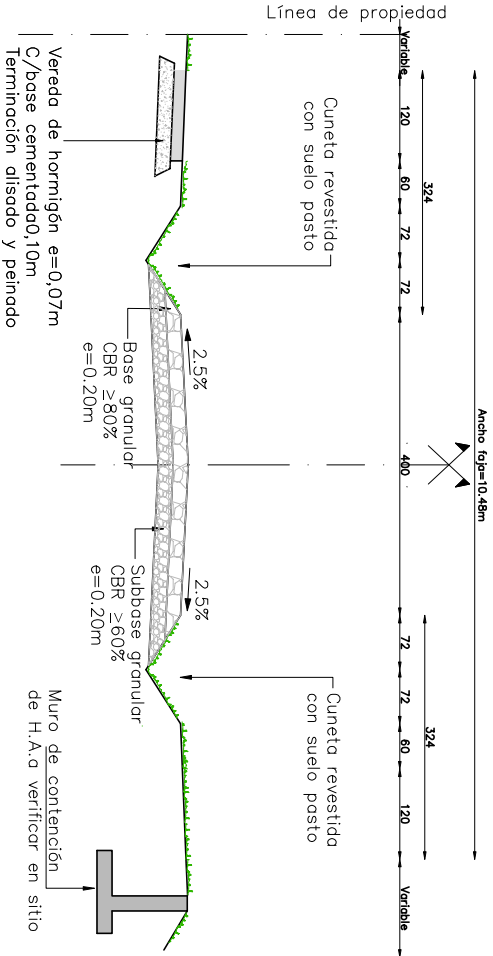
Predio 7



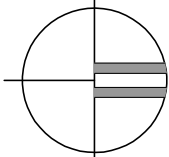
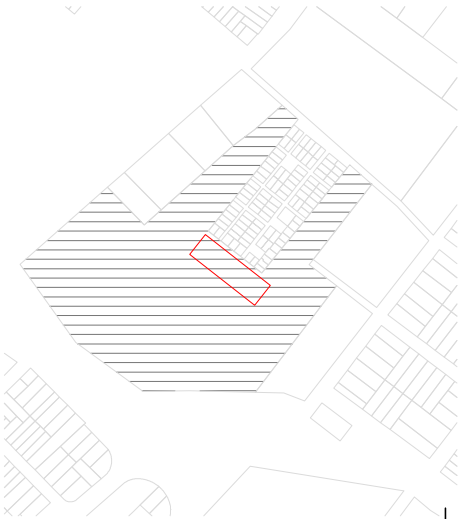
Perfil tipo 1



Perfil tipo 2






UBICACIÓN – escala 1/10.000



REFERENCIAS – Proyecto externo a lote

CALLES A CONSTRUIR – Balasto y cuneta a cielo abierto

<div><div><div>Ministerio de Vivienda y Ordenamiento Territorial</div></div><div><div>Dirección Nacional de Integración Social y Urbana</div></div><div><div>Avanzar</div></div></div>			
NOTAS			
DIMENSIONES: - SALVO INDICACIÓN LAS MEDIDAS ESTÁN EN CENTÍMETROS Y LOS NIVELES Y COORDENADAS ESTÁN EN METROS			
REVISIÓN	FECHA	DESCRIPCIÓN	
TÉCNICOS		PROYECTO	MO.011.RI.1
DIBUJANTE		UBICACIÓN	MONTEVIDEO
TÍTULO		ESCALA 1/250	
PLANO - RED VIAL PROYECTADO		FOR. A3	PLANO N° V01
			REV. 0